

**Vec: Oznámenie o vykonaní zápisu vecného bremena**

**Stavba: " V264, V240 - Zriadenie prepojenia Gem. Hôrka - Meliata a úprava VN vedenia "**

Spoločnosť Východoslovenská distribučná a.s., Mlynská 31, Košice v súvislosti s horeuvedenou stavbou elektro-energetického zariadenia podala návrh na príslušný kataster nehnuteľností aby vykonal záznam zákonného vecného bremena podľa zákona č. 251/2012 Z.z. o energetike, v prospech oprávneného z vecného bremena - Východoslovenská distribučná, a.s., Mlynská 31, 04291 Košice, IČO 36599361, s obsahom oprávnení na výkon povolenej činnosti podľa zák. č. 251/2012 Z.z. o energetike, a to najmä právo vstupovať na cudzie pozemky a do cudzích objektov a zariadení a na umiestnenie elektro-energetického zariadenia v rozsahu Geometrického plánu č. 116/2018, 118/2018 a 162/2018.

Týmto oznamujeme vlastníkom dotknutých nehnuteľností, že dňom 17.1.2019, bol vykonaný zápis údajov o právach k nehnuteľnostiam do operátu katastra nehnuteľností na základe záznamovej listiny číslo 2506/18.

V zmysle § 11 zákona 251/2012 Z.z. o energetike, vlastník nehnuteľnosti má za zriadenie vecného bremena nárok na primeranú jednorazovú náhradu; náhrada sa poskytne za výmeru, v ktorej je vlastník obmedzený pri užívaní nehnuteľnosti v dôsledku uplatnenia zákonného vecného bremena držiteľom povolenia, okrem výmery, za ktorú vlastníkovi patrí primeraná jednorazová náhrada.

Dovoľujeme si upozorniť, že nárok na primeranú jednorazovú náhradu za uplatnenie zákonného vecného bremena možno uplatniť do šiestich mesiacov odo dňa, keď sa vlastník nehnuteľnosti o uplatnení zákonného vecného bremena držiteľom povolenia dozvedel, najneskôr však do jedného roka odo dňa vykonania zápisu vecného bremena do katastra nehnuteľností, inak toto právo zaniká.


Na základe vyššie uvedených skutočností vyzývame dotknutých vlastníkov, aby svoje prípadné nároky uplatnili písomne na adresu Východoslovenská distribučná a.s., Mlynská 31, 042 91 Košice alebo kontaktovať Mgr. Otília Ondová, 055/610 2651 pre poskytnutie ďalších informácií.



Ing. Ján Juhaščík

vedúci odboru Sieťový inžiniering

Východoslovenská distribučná, a.s.  
Košice  
- 126 -



Mgr. Otília Ondová


špecialista sieťový inžiniering

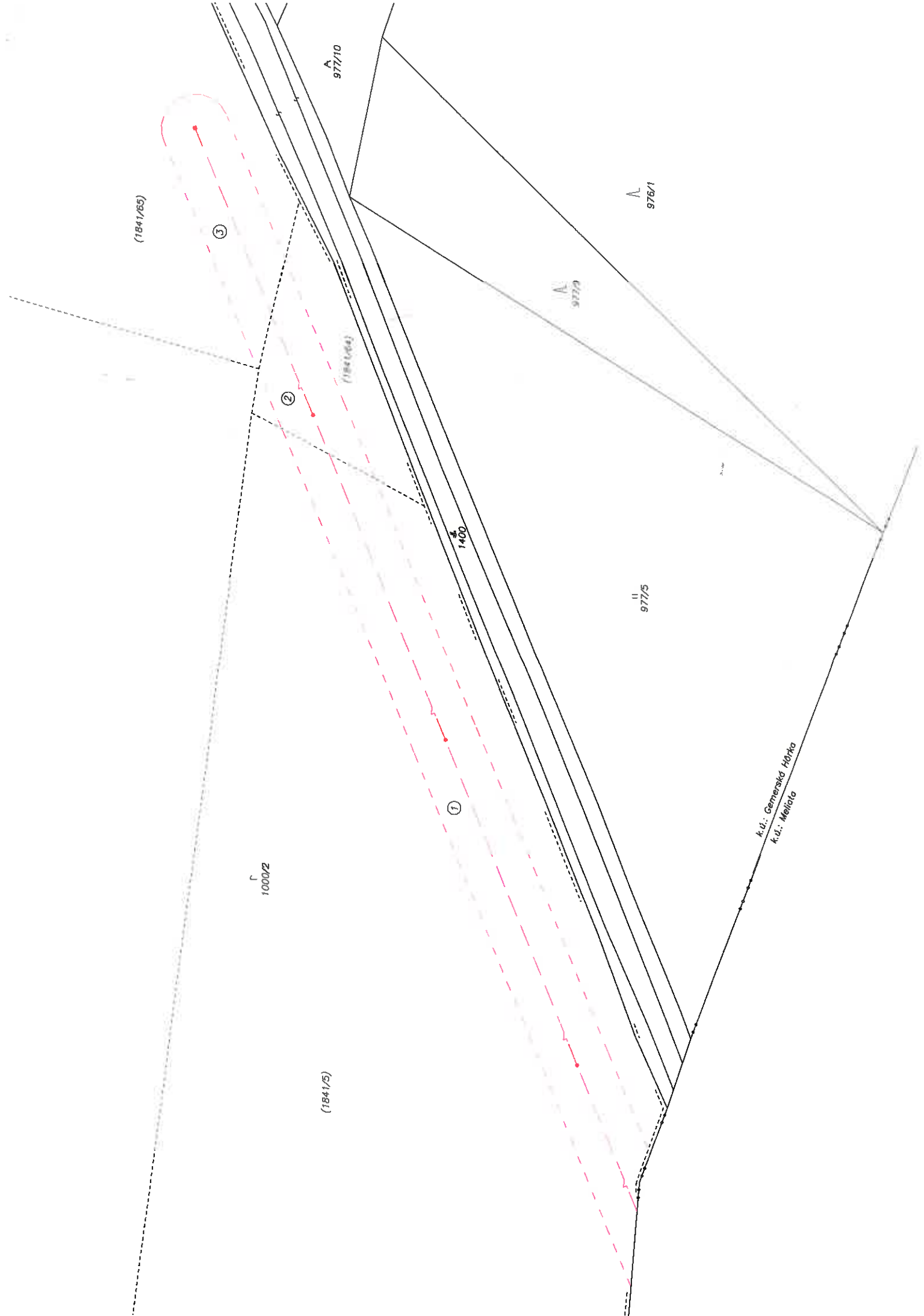
Oznámenie vyvesené dňa 25. 01. 2019



parcels č.	diel č.	výmera
(1841/5)	1	5388
(1841/64)	2	979
(1861/65)	3	1505

Geometrický plán je podkladom na právne úkony, keď údaje doterajšieho stavu výkazu výmer sú zhodné s údajmi platných výpisov z katastra nehnuteľností

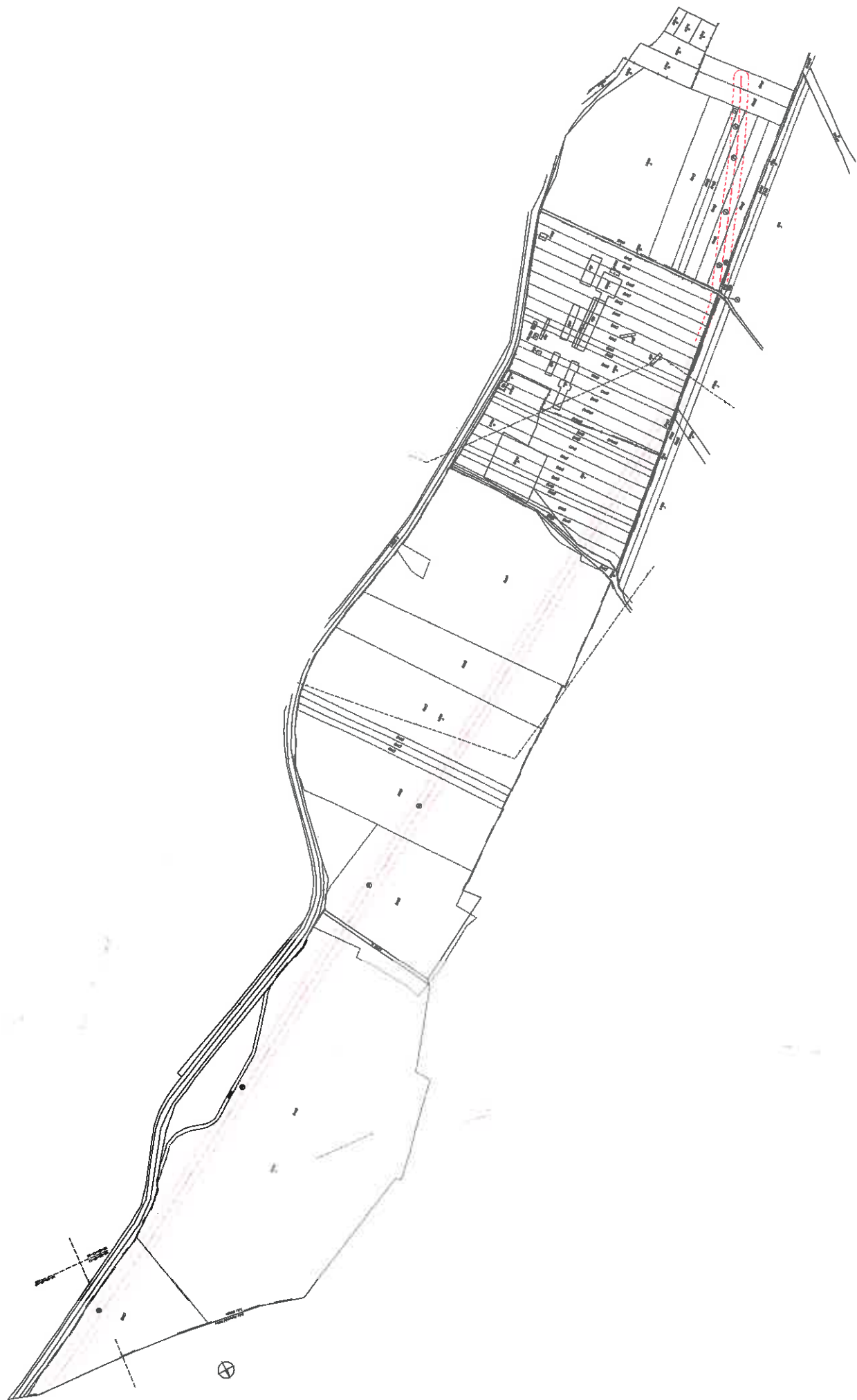
Vyhoviteľ 		Kraj Košický	Okres Rožňava	Obec Gemerská Hôrka
		Kat. územie Gemerská Hôrka	Číslo plánu 162/2018	Mapový list č. VS-XIII-17-12
<b>Príloha ku GP č. 36589934-162/2018</b>				
Vyhoviteľ		Autorizačne overil		Úradne overil
Dňa: 09.05.2018	Meno: K. Polačeková	Dňa: 09.05.2018	Meno: Ing. Lucia Sejnová	Dňa: Číslo:
Nové hranice boli v prírode označené inžinierskou sieťou		Náležitostami a presnosťou zodpovedá predpisom		Úradne overené podľa § 9 zákona NR SR č. 215/1995 Z.z. o geodézii a kartografii
Záznam podrobného merania (meračský náčrt) č. 603		Pečiatka a podpis		Pečiatka a podpis
Súradnice bodov označených číslami a ostatné meračské údaje sú uložené vo všeobecnej dokumentácii				



Parcela č.	Diel č.	Výmera
(326)	1	499
(327)	2	632
(342)	3	1
(343)	4	129
(344)	5	470
(345)	6	1546
(346)	7	1676
(347)	8	1575
(348)	9	76
(349)	10	132
(350)	11	109
(351)	12	112
(352)	13	115
(353)	14	119
(354)	15	115
(355)	16	116
(356)	17	116
(357)	18	63
(358)	19	74
(359)	20	329
(360)	21	157
(361)	22	362
(362)	23	415
(363/1)	24	383
(364/1)	25	68
(364/2)	26	325
(365)	27	190
(366)	28	204
(367)	29	393
(368)	30	371
(369)	31	378
(370)	32	349
(371)	33	171
(372)	34	214
(373)	35	368
(374)	36	391
(375)	37	276
(377)	38	3911
(378)	39	1500
(379)	40	2169
(380)	41	220
(381)	42	225
(382)	43	225
(383)	44	2197
(388)	45	5489
(389)	46	6
(390)	47	3776
(391)	48	11467
(395)	49	292
(396)	50	408
(397)	51	1557
(398)	52	199
(453)	53	35
(454)	54	222
(455/3)	55	112

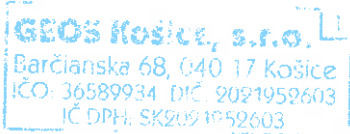
Geometrický plán je podkladom na právne úkony, keď údaje doterajšieho stavu výkazu výmer sú zhodné s údajmi platných výpisov z katastra nehnuteľností

Vyhotovitel <b>GEOS Košice, s.r.o.</b> Barčianska 68, 040 17 Košice IČO: 36589934 DIČ: 202195603 IČ DPH: SK2021952603		Kraj Košický	Okres Rožňava	Obec Meliata
Kof. územie Meliata	Číslo plánu 116/2018	Mapový list č VS-XIII-17-11,12 VS-XIII-17-15	<b>Príloha ku GP č. 36589934-116/2018</b>	
Vyhotovil		Autorizačne overil		Úradne overil
Dňa: 02.05.2018	Meno: K.Polačeková	Dňa: 03.05.2018	Meno: Ing. Lucia Sejnová	Meno:
Nové hranice boli v prírode označené inžinierskou sieťou		Náležitosťami a prístupnosťou zodpovedá predpisom		Úradne overené podľa § 9 zákona NR SR č. 215/1995 Z.z. o geodézii a kartografii
Záznam podrobného merania (meračský náčrt) č. 115		Pečiatka a podpis		Pečiatka a podpis
Súradnice bodov označených číslami a ostatné meračské údaje sú uložené vo všeobecnej dokumentácii				



parcela č.	diel č.	výmera
1400	1	31
(1841/1)	2	516
(1841/2)	3	18
(1841/65)	4	42
(1852/13)	5	840
(1918/4)	6	24
(2113)	7	40

Geometrický plán je podkladom na právne úkony, keď údaje doterajšieho stavu výkazu výmer sú zhodné s údajmi platných výpisov z katastra nehnuteľností

Vyhoviteľ 		Kraj Košický	Okres Rožňava	Obec Gemerská Hôrka
		Kat. územie Gemerská Hôrka	Číslo plánu 118/2018	Mapový list č. VS-XIII-17-12, VS-XIII-17-16
<b>Príloha ku GP č. 36589934-118/2018</b>				
Vyhoviteľ Dňa: 04.05.2018 Meno: K. Poláčeková		Autorizačne overil Dňa: 04.05.2018 Meno: Ing. Lucia Sejnová		Úradne overil Meno:
Nové hranice boli v prírode označené inžinierskou sieťou Záznam podrobného merania (meračský náčrt) č. 602 Súradnice bodov označených číslami a ostatné meračské údaje sú uložené vo všeobecnej dokumentácii		Náležitosti a presnosťou zodpovedá predpisom Pečiatka a podpis		Úradne overené podľa § 9 zákona NR SR č. 215/1995 Z.z. o geodézii a kartografii Pečiatka a podpis

