

OBEC GEMERSKÁ HÔRKA

049 12 Gemerská Hôrka

Číslo: 843-2/2016

V Gemerskej Hôrke, dňa 11.01.2017

Vec:

Oznámenie o začatí územného konania o umiestnení líniovej stavby „V264, V240 – Zriadenie prepojenia Gemerská Hôrka – Meliata a úprava VN vedenia“ v katastrálnom území Meliata, Gemerská Hôrka, Plešivec a nariadenie ústneho pojednávania a miestneho šetrenia

Navrhovateľ **Východoslovenská distribučná a.s., Mlynská 31, 042 91 Košice** podala dňa 21.11.2016 na tunajší stavebný úrad v Gemerskej Hôrke návrh na vydanie územného rozhodnutia o umiestnení líniovej stavby „**V264, V240 – Zriadenie prepojenia Gemerská Hôrka – Meliata a úprava VN vedenia**“ na pozemkoch v katastrálnom území Meliata, Gemerská Hôrka, Plešivec, mimo zastavaného územia obce. Uvedeným dňom bolo začaté územné konanie.

Projektovú dokumentáciu pre umiestnenie stavby vypracovala spol. Východoslovenská distribučná a.s., Odbor Projekty, Mlynská 31, 042 91 Košice, 10/2016, zodp. projektant Ing. Mária Demečková, (reg. č. 2629*Z*A2).

Predmetom územného konania a predloženej projektovej dokumentácie je zriadenie vzdušného VN vedenia a optického vedenia (OV) vedených na spoločných betónových podperných bodoch v úseku od bodu A po bod B a v úseku od bodu C po bod D a zriadenie VN vedenia uloženého v zemi v plastovej chráničke spolu s optickým vedením v úseku medzi bodom B a C).

Členenie stavby na stavebné objekty:

SO 01 Úprava VN vedenia v pôvodnej trase (dl. 1215m)

(nepodlieha vydaniu územného rozhodnutia a vydaniu stavebného povolenia)

SO 02 VN vedenia VN: 3x 110-AL1/22-ST1A, dl. 3890m

3x 20-NA2XS2Y 1x150, dl. 750m

SO 03 Optické vedenia OV: LTC ADSS-150 48xSM G.657.A1, dl. 7680m

A-DQ2Y 4x12 E9/125, dl. 750m

Vedenia v spoločnej trase:

Optické vedenie bude uložené v zemi od ES Gemerská Hôrka (v k.ú. Plešivec) po prvý podperný bod existujúceho dvojitého vedenia VN 369/264. Od tohto podperného bodu bude optické vedenie upevnené na jestvujúcich podperných bodoch VN vedenia až po bod A, kde začína projektované VN vedenie v novej trase (prepojenie existujúcich úsekov VN vedení medzi obcami Gemerská Hôrka - Meliata). Projektované 22 kV vedenie je navrhnuté na spoločných podperných bodoch s optickým vedením resp. v plastových chráničkách v spoločnej káblovej ryhe (úsek medzi bodmi B a C podľa predloženej situácie).

Vedenia v navrhovanej trase:

Trasa spoločného vzdušného vedenia (VN+OV) začína na podpernom bode existujúcej 22kV prípojky pre existujúcu trafostanicu TS11 Gemerská Hôrka, VSH Sádrovec na parc. č. KN-C 965/21. Projektované vedenie pokračuje v súbehu s touto prípojkou a nespevnenou cestou (parc. č. 965/21). Pokračuje trávnatou plochou cez zúžený trávnatý pás (parc. č. 965/3) smerom k lesu. V lesnom poraste (parc. č. 976/1) bude vedenie uložené v zemi v plastovej chráničke prevažne v súbehu s lesnou cestou tak, aby trasa kábla v maximálne možnej miere nekolidovala s porastom v lese. Trasa vedenia pokračuje smerom k ceste III/3007 (parc. č. 1400) smer Meliata, križuje parcely č. 977/9 a 977/10, križuje cestu III/3007 a pokračuje na parcele č. 1000/2. Tu sa napojí na vzdušnú časť VN vedenia a na betónových podperných bodoch pokračuje cez parcely č. 1000/2, 634/5, 634/1, 626/1, 614/1, 608, 1091, 585/1, 639/3, 1093, 688, 1093 a končí na existujúcom podpernom bode skupinovej prípojky pre trafostanice v obci Meliata na parcele č.567/1 - bod D. Trasy existujúcich VN vedení dotknutých stavbou sa nemenia.

Obec Gemerská Hôrka, ako príslušný stavebný úrad v zmysle § 117 v spojitosti s §119 ods.1 zákona č. 50/1976 Zb. o územnom plánovaní a stavebnom poriadku (stavebný zákon) v platnom znení, v zmysle zákona č. 369/1990 Zb. o obecnom zriadení v znení neskorších predpisov, v súlade s § 36 stavebného zákona

oznamuje začatie územného konania

dotknutým orgánom štátnej správy a známym účastníkom konania a na prejednanie návrhu stavebný úrad **nariaduje ústne pojednávanie** spojené s miestnym zisťovaním na deň

8. február 2017 (streda) o 9,00 hod.

so stretnutím na obecnom úrade v Plešivci (zasadačka).

Účastníci konania a dotknuté orgány štátnej správy môžu nahliadnuť do podkladov pre rozhodnutie na Spoločnom obecnom úrade so sídlom v Plešivci (Ing. Liptáková, tel: 058/7885591, 0903251686) a svoje námietky môžu uplatniť najneskôr pri ústnom pojednávaní, inak k nim nebude prihliadnuté.

Stavebný úrad v súlade s ust. § 42 ods.5 stavebného zákona upozorňuje účastníkov konania, že v odvolacom konaní sa neprihliadne na námietky a pripomienky, ktoré neboli uplatnené v prvostupňovom konaní v určenej lehote, hoci uplatnené mohli byť.

Ak sa nechá niektorý z účastníkov konania zastupovať, musí predložiť jeho zástupca písomnú plnú moc toho účastníka konania, ktorý sa nechá zastupovať.

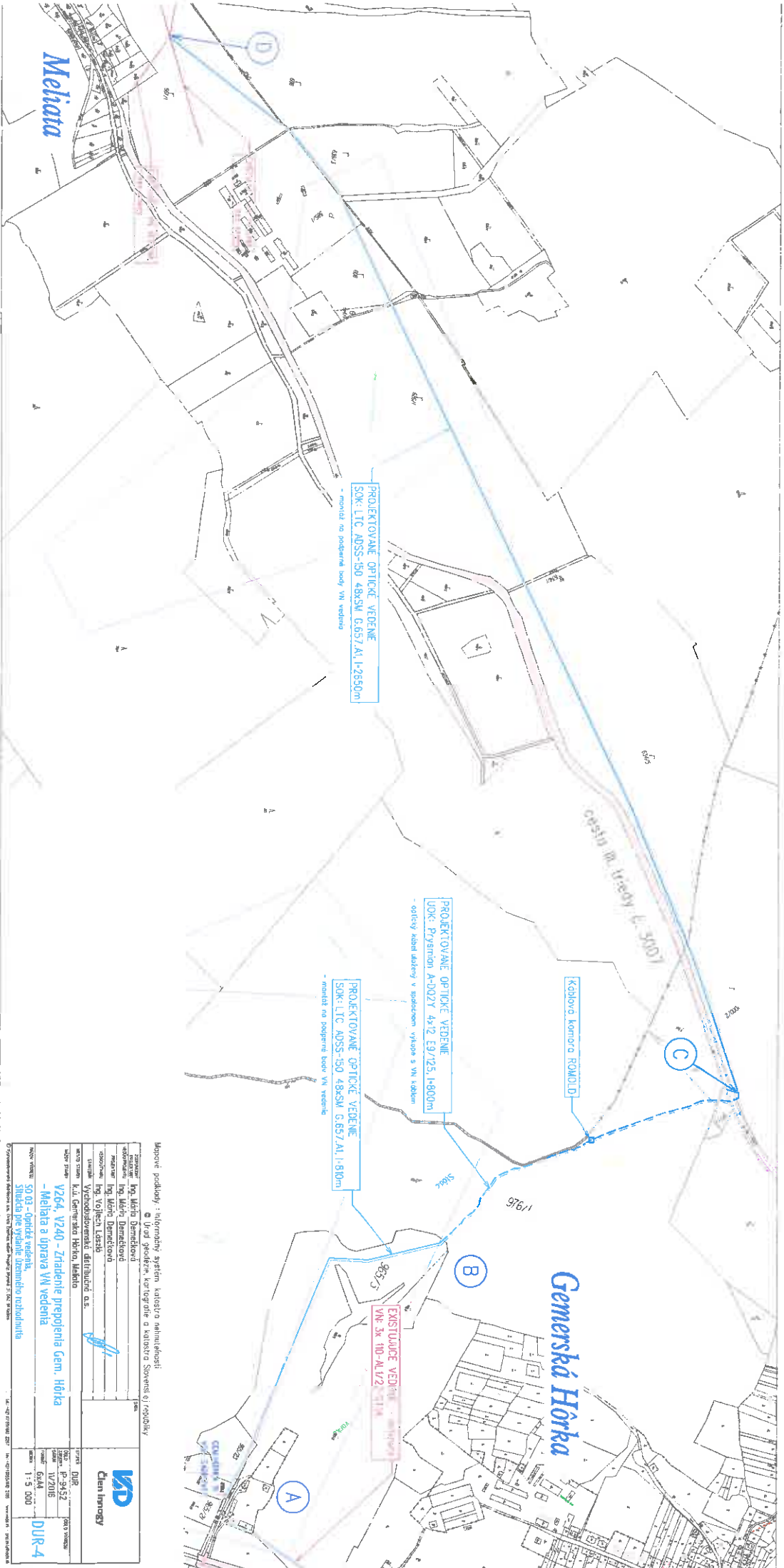


Ing. Tibor **B a l á z s**
starosta obce

Doručuje sa:

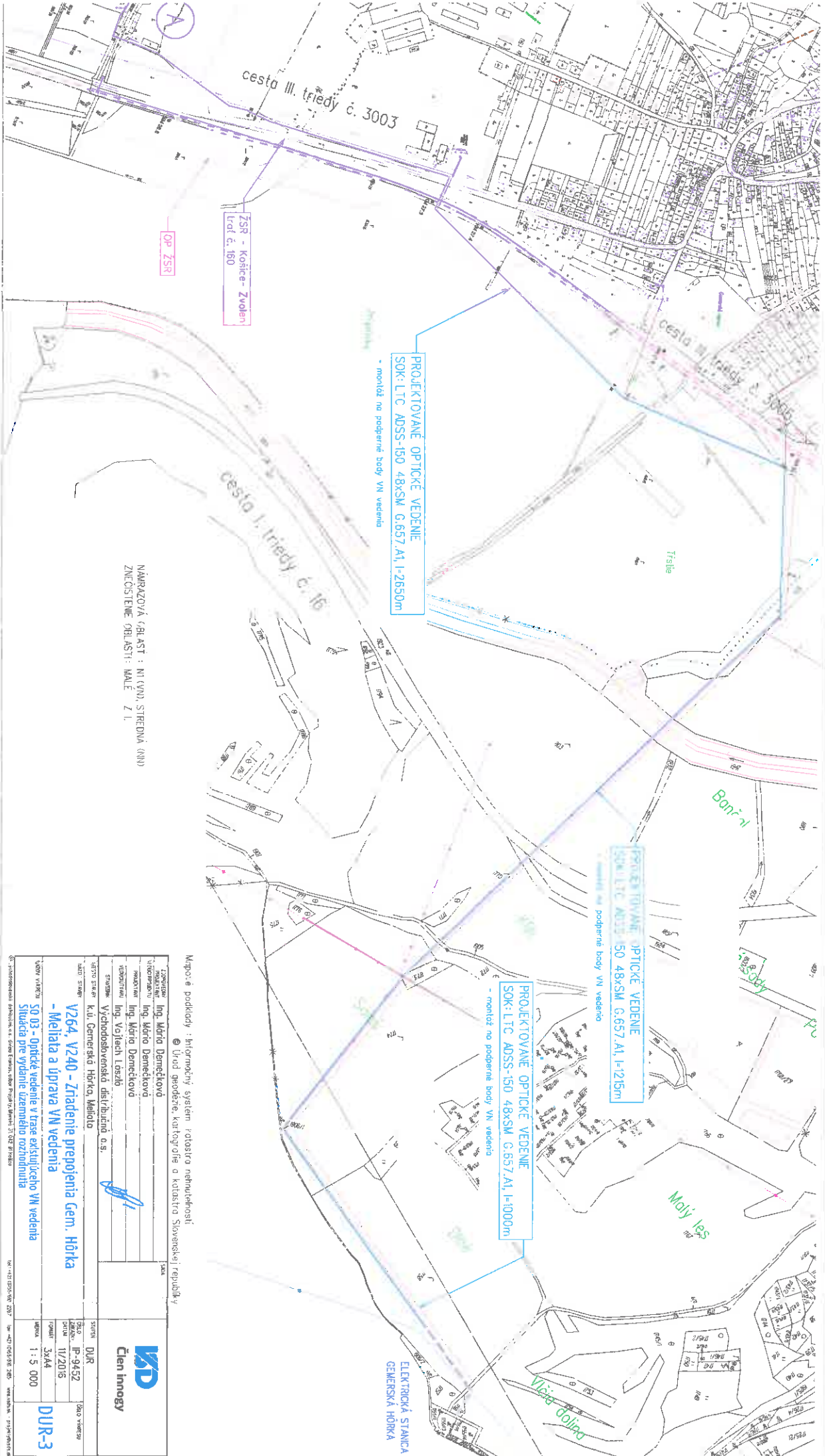
1. Východoslovenská distribučná a.s., Mlynská 31, 042 91 Košice
2. Východoslovenská distribučná a.s., Odbor Projekty, Mlynská 31, 042 91 Košice
3. Slovenský pozemkový fond, regionálny úrad, 048 01 Rožňava
4. Slovenská správa ciest, Miletičova 19, 826 19 Bratislava
5. ~~Obec Meliata, starosta obce, 049 12 Meliata~~
6. Obec Gemerská Hôrka, starosta obce, 049 12 Gemerská Hôrka
7. Obec Plešivec, starostka obce, 049 11 Plešivec
8. Správa ciest KSK, stredisko Rožňava, Betliarska 9, 048 01 Rožňava
9. SVP š.p., OZ Banská Bystrica, Správa povodia Slanej, Cukrovarská 6, 979 80 Rimavská Sobota
10. ŽSR, OR Zvolen, Sekcia železničných tratí a stavieb, M.R.Štefánika 295/2, 960 02 Zvolen
11. ŽSR, GR, Klemensova 8, 813 61 Bratislava
12. Východ. vodárenská spoločnosť a.s., Štítnická 19, 048 01 Rožňava
13. Slovak Telekom a.s., Poštová 18, 042 10 Košice
14. SPP – Distribúcia a.s., Mlynské Nivy 44/b, 825 19 Bratislava
15. Michlovský spol. s r.o., Pri Hati 1, 040 01 Košice
16. Krajský pamiatkový úrad, Hlavná 25, 040 01 Košice
17. Okresný úrad Rožňava, odbor starostlivosti o ŽP (ŠSOPaK, ŠSOH, ŠVS), 048 0 1 Rožňava
18. Okresný úrad Rožňava, pozemkový a lesný odbor, 048 01 Rožňava
19. Okresný úrad Rožňava, odbor cestnej dopravy a PK, 048 01 Rožňava
20. ~~Okresný úrad Košice, odbor cestnej dopravy a PK, Komenského 52, 041 26 Košice~~
21. OR Hasičského a záchranného zboru, 048 01 Rožňava
22. Regionálny úrad verejného zdravotníctva, 048 01 Rožňava
23. Ministerstvo obrany SR, Správa majetku, Komenského 39/A, 040 01 Košice
24. Ministerstvo dopravy, výstavby a RR SR, Sekcia železničnej dopravy a dráh,
Odbor dráhový stavebný úrad, Nám. slobody 6, P.O.BOX 100, 810 05 Bratislava
24. Okresný úrad Rožňava, odbor krízového riadenia, 048 01 Rožňava
25. Ing. Attila Fazekas, SHR, Gemerská 733/4, 049 11 Plešivec
26. Balázsová Melinda, SHR, Gemerská Hôrka 409, 049 12 Gemerská Hôrka
27. Katarína Benyüsová, SHR, Meliata 75, 049 12 Meliata
28. CRH (Slovensko) a.s., 906 38 Rohožník
29. Lesy SR š.p., OZ Revúca, Námestie slobody 2, 050 80 Revúca
30. Obvodný banský úrad, Markušovská 1, 052 80 Spišská Nová Ves
31. Ostatní účastníci konania – verejná vyhláška

Toto oznámenie o začatí územného konania o umiestnení stavby
má povahu verejnej vyhlášky
a musí byť vyvesené po dobu 15 dní na úradnej tabuli
obce Plešivec, Gemerská Hôrka, Meliata.



Mapové podklady : informačný systém katastra nehnuteľností
 © Úrad geodézie, kartografie a katastra Slovenskej republiky

<p>ZODPovedateľ: Ing. Miroslav Danišovič</p> <p>Projektant: Ing. Miroslav Danišovič</p> <p>Staviteľ: Ing. Michal Láska</p> <p>Objekt: Vychádzajúca distribúcia a.s.</p> <p>Miesto stavby: k.ú. Gemerská Hôrka, Meliana</p> <p>Názov stavby: VZ64, VZ40 - Zhradenie prepojenia Gem. Hôrka - Meliana a úprava VV vedenia</p> <p>Názov výstavby: SO 03 - optická sieť</p> <p>Stupeň detailu výstavby: územný rozhodnutia</p>	<p>OPIS: DUR</p> <p>Číslo výstavby: JP-24-S2</p> <p>Učtovný rok: 1/2016</p> <p>Stupeň detailu výstavby: G4A</p> <p>Škála: 1:5 000</p> <p>Názov výstavby: DUR-4</p>
---	--



PROJEKTOVANÉ OPTICKÉ VEDENIE
 SOK: LTC ADSS-150 48xSM G.657.A1 I-2650m
 - možnosť na podperné body VN vedenia



PROJEKTOVANÉ OPTICKÉ VEDENIE
 SOK: LTC ADSS-150 48xSM G.657.A1 I-1215m
 - možnosť na podperné body VN vedenia

PROJEKTOVANÉ OPTICKÉ VEDENIE
 SOK: LTC ADSS-150 48xSM G.657.A1 I-1000m
 - možnosť na podperné body VN vedenia

OP-ZSR

ZSR - Košice - Zvolen
 ltr. č. 160

NÁMRAZOVÁ OBLASŤ : NI (VN), STREDNÁ (SN)
 ZNEČISTENIE OBLASŤI : MALE - Z I.

<p>zastupiteľka manažerka inž. Mária Demčeková</p>	<p>inž. Mária Demčeková</p>		 <p>Člen inogy</p>
<p>inžinierka inž. Mária Demčeková</p>	<p>inž. Mária Demčeková</p>		
<p>staviteľ Východoslovenská distribúcia a.s.</p>	<p>k.ú. Gemerská Hôrka Melitko</p>	<p>SÚHRN DUR</p>	<p>SÚHRN DUR</p>
<p>číslo stavby V264, V240 - Zhadenie prepojenia Gem. Hôrka - Melitka a úprava VN vedenia</p>	<p>číslo stavby IP-9432</p>		
<p>číslo výkresu S0 03 - Optické vedenie v trase existujúceho VN vedenia</p>	<p>skupina 1 : 5 000</p>	<p>stavba DUR-3</p>	<p>stavba DUR-3</p>

Mapové podklady : Informačný systém katastra nehnuteľností
 © Úrad geodézie, katastru a kartografie Slovenskej republiky

ELEKTRICKÁ STANICA
 GEMERSKÁ HÔRKA